

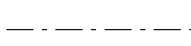





LEGENDA:

-  Hranice katastru obce
-  ÚSES
-  Vedení VN
-  Železniční trať
-  Silnice I. a II. třídy
-  Silnice III. třídy

 <p><b>TIPOS</b> PROJEKTOVÁ KANCELÁŘ</p>		<p>Husova 888 562 01, Ústí nad Orlicí tel.: 602 438 183 www.tiposuo.cz tiposuo@tiposuo.cz</p>		 <p>zpracováno na softwaru ArchCAD 16</p>		 <p>S</p>	
<p>Autorizovaný projektant: Ing. arch. Petr Kulda</p>		<p>Kreslil: Tomáš Žďárský</p>		<p>Datum: duben 2024</p>			
<p>Objednatel: Obec Sudslava</p>		<p>Projekt - název - místo: <b>ZMĚNA č. 1 ÚP SUDSLAVA</b></p>		<p>Měřítko: 1:5000</p>		<p>Číslo paré: Stupeň:</p>	
<p>Název výkresu: Výkres širších vztahů</p>		<p>Číslo výkresu: List:</p>		<p><b>II.b.</b></p>		<p><b>1</b></p>	